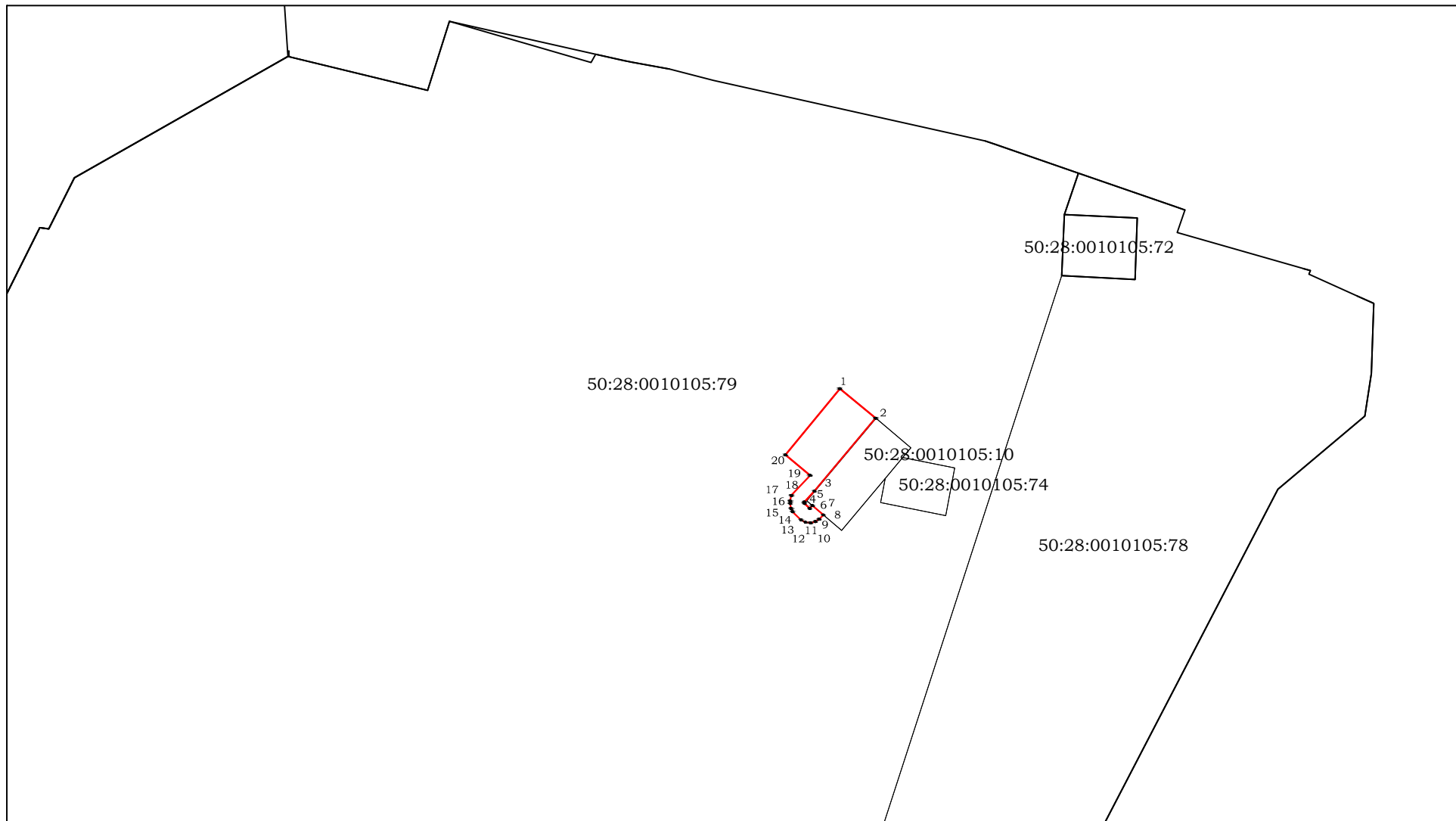


План границ объекта







Масштаб 1:1000



Подпись

Дата "22" марта 2022г.

Условные обозначения:

-  - граница кадастрового квартала по сведениям ЕГРН;
-  - граница зоны;
-  - граница земельного участка по сведениям ЕГРН;
-  1 - характерная точка границы зоны;

Место для оттиска печати (при наличии) лица, составившего описание местоположения границ объекта